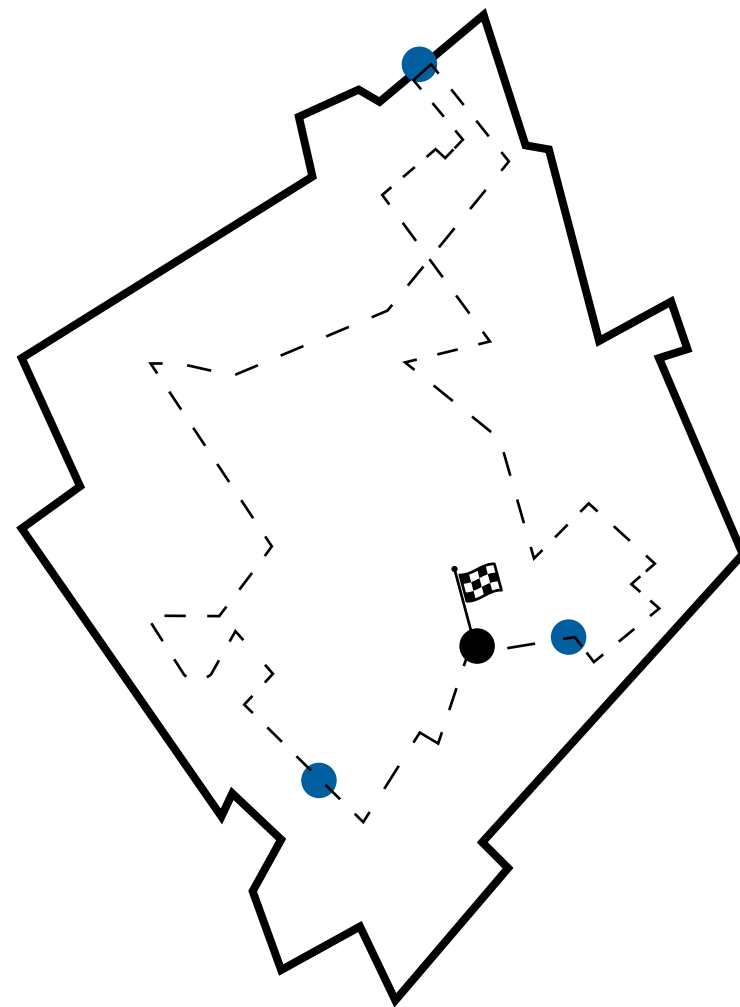


PARCOURS PÉDESTRE

Boucle des 3 clochers

Durée 2 h



MOUVAUX
UNE VILLE À VIVRE



Départ : Mairie

- 1 • Dos à la mairie, tournez à gauche.
- Traversez la rue de Roubaix et le carrefour des 3 Suisses.

Direction Grand Boulevard et Parc du Mémorial

- Prenez à gauche sur le Grand Boulevard (longez l'ancien bâtiment Etam) et poursuivez jusqu'au Parc du Mémorial. ●
- Remontez la rue Alsace Lorraine jusqu'à **l'église Saint-Germain.** ●
- Continuez sur la rue Jeanne d'Arc et traversez la rue de Lille.

Vers le Parc du Haumont

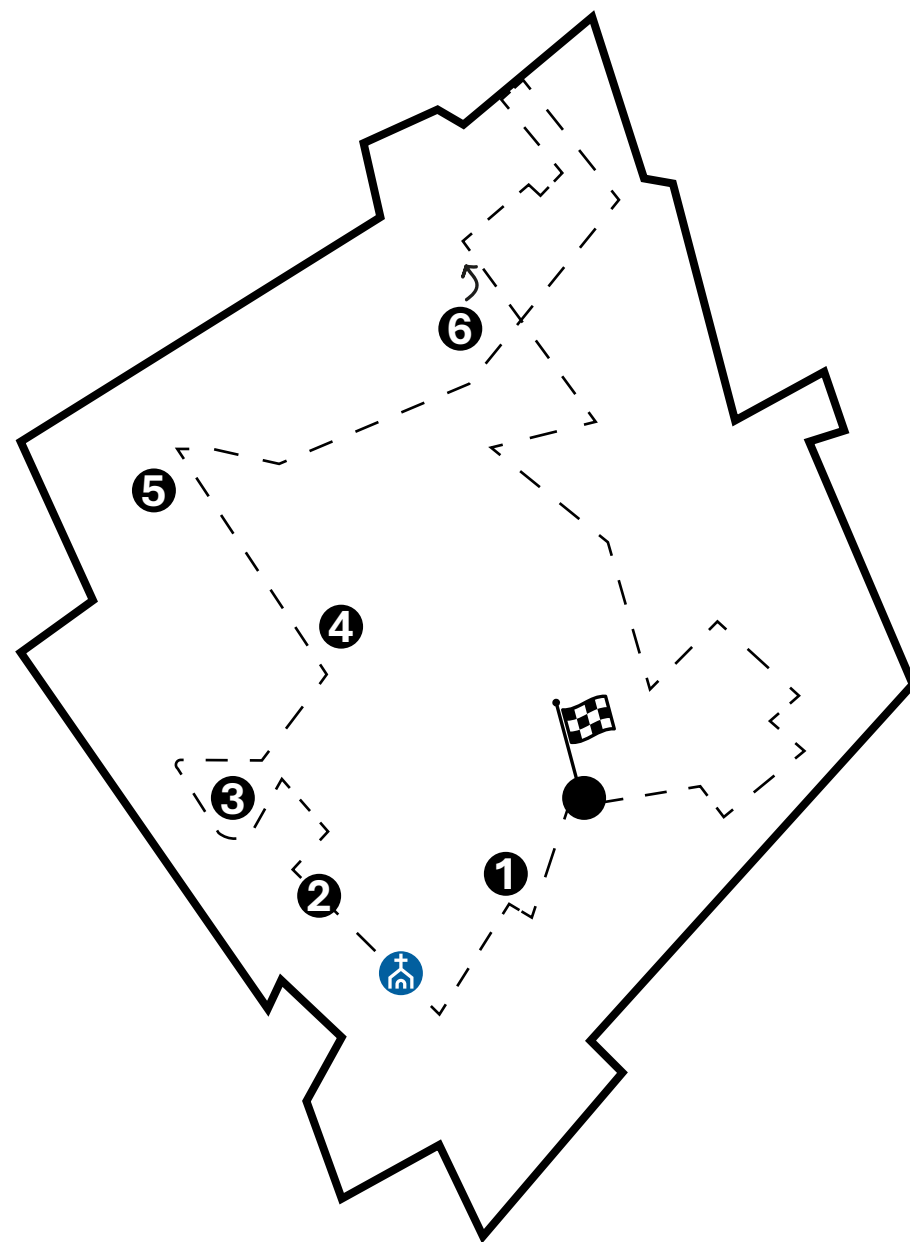
- 2 • Descendez le parking de la place de la Paix en direction du Parc du Haumont (passez à proximité de la résidence du Vallon Vert).
- 3 • Passez devant la ferme du Haumont et suivez le chemin vers la gauche pour effectuer une boucle. ●
- À proximité de l'aire de jeux, prenez le petit chemin sur la gauche.
- Au bout, bifurquez à gauche puis à droite pour rejoindre la rue Mirabeau.

4 Centre spirituel et complexe sportif

- Tournez à gauche sur la rue Mirabeau.
- Passez devant le Centre spirituel du Haumont et continuez jusqu'au complexe Pierre de Coubertin. ● ●
- 5 • Traversez et empruntez la rue du 11 Novembre.
- Suivez la rue des Prieux tout droit jusqu'à la rue de Tourcoing.
- 6 • Traversez, puis prenez à gauche rue de Tourcoing.

Rue de la Forgette et jardins familiaux

- Tournez à droite rue de la Forgette.
- Traversez la rue Lorthiois, tournez à droite puis à gauche (avant le n°53), empruntez le sentier des coulons et longez les jardins familiaux. ●
- Rejoignez la rue de Tourcoing.





Église Saint-François

- 7 • Tournez à droite jusqu'à **l'église Saint François.**
- 8 • Descendez la rue Pierre Prévost jusqu'à la rue de Verdun puis tournez à droite.
- 9 • Passez à côté de l'aire de jeux de la ville de Halle.
- 10 • Dirigez-vous ensuite à gauche rue Lorthiois. et continuez tout droit.

Chemin du Voisinage Perdu

- Après le lotissement, prenez à droite chemin du Voisinage Perdu.

Retour vers le centre-ville

- 10 • Tournez à gauche sur la rue Jean Jaurès, puis poursuivez sur la rue Faidherbe jusqu'au Grand Boulevard.
- 11 • Au carrefour Faidherbe, traversez et empruntez le boulevard Carnot à gauche puis à droite sur la rue Verte.

Église du Sacré-Cœur et La Boussole

- Tournez à droite rue Vauban puis à gauche sur la rue Joseph Hentgès.
- Prenez à droite sur la rue Saint-Pierre (parc de jeux).
- 12 • **Contournez l'église du Sacré-Cœur** et poursuivez sur la rue Saint-Paul.
- Tournez à droite rue Casanova puis à gauche sur la rue Gallieni.
- Traversez le parc en face de La Boussole pour revenir au parking de la mairie.

